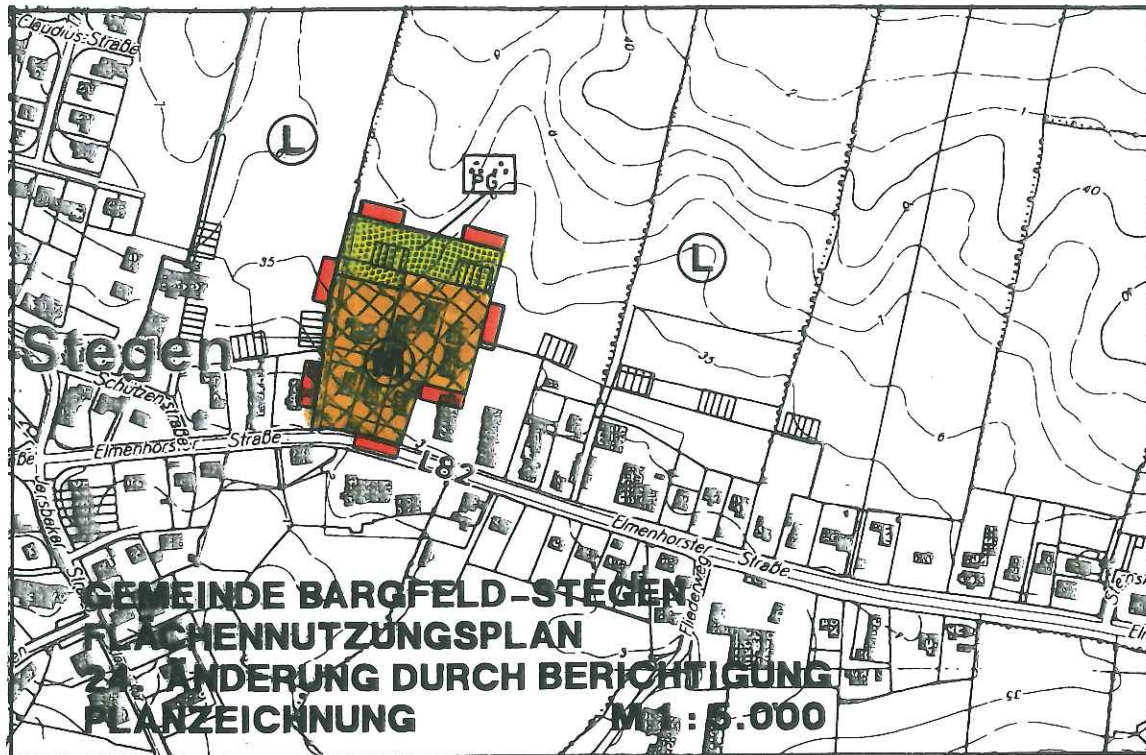


Gemeinde Bargfeld-Stegen, Kreis Stormarn
 24. Änderung des Flächennutzungsplanes durch Berichtigung



ZEICHENERKLÄRUNG




Planzeichen Erläuterung Rechtsgrundlage

I. DARSTELLUNGEN

| | | |
|---|--|-------------|
|  | BAUFLÄCHEN Gemischte Bauflächen (M) gemäß § 1(1)2 der Baunutzungsverordnung | §5(2)1BauGB |
|  | GRÜNFLÄCHEN Grünfläche | §5(2)5BauGB |
|  | Park- und Gartenanlage | |

II. NACHRICHTLICHE ÜBERNAHMEN

§5(4)BauGB

| | |
|---|---|
|  | Grenze des Landschaftsschutzgebietes |
|  | Landschaftsschutzgebiet |
|  | Umgrenzung des Bereiches der Berichtigung |

Bargfeld-Stegen, den 10. MAI 2011



Dr. Gerdorf
 (Bürgermeister)