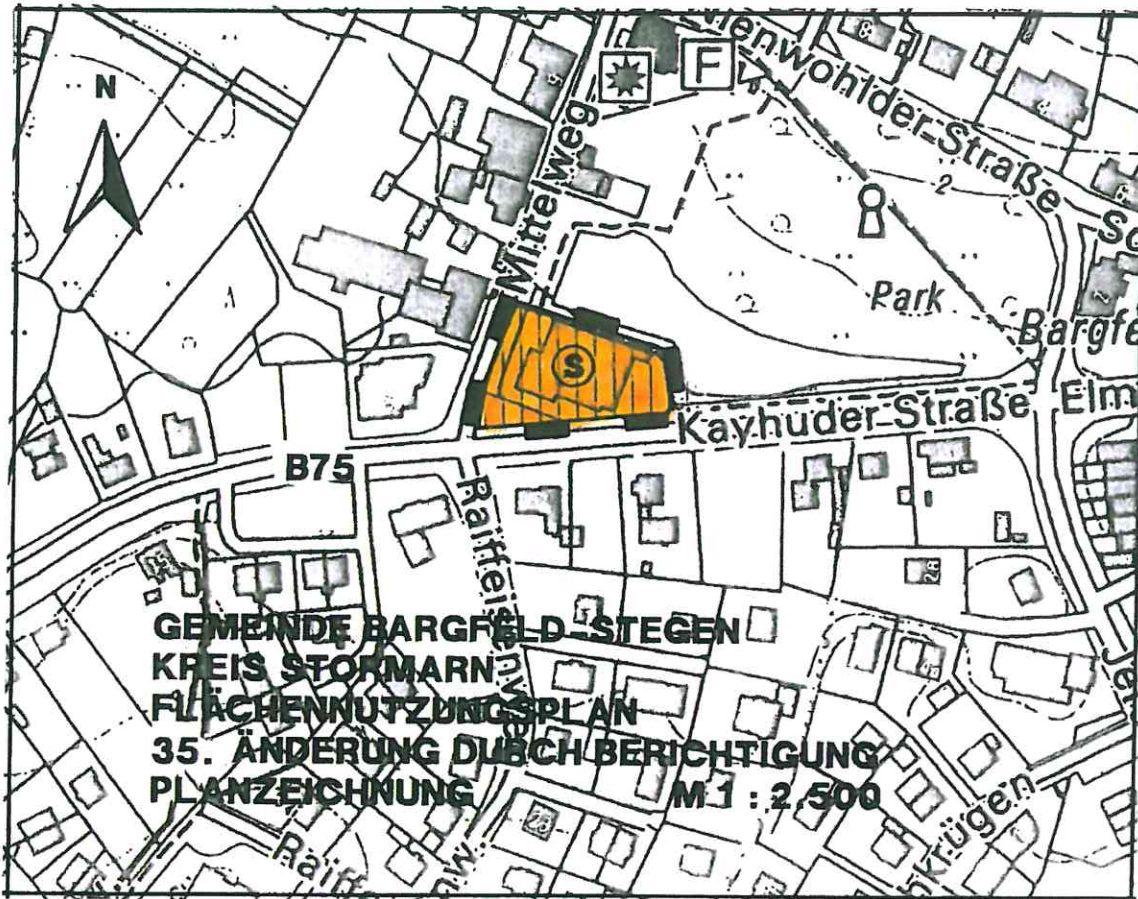



Gemeinde Bargfeld-Stegen, Kreis Stormarn
 35. Änderung des Flächennutzungsplanes durch Berichtigung




ZEICHENERKLÄRUNG

Planzeichen	Erläuterung	Rechtsgrundlage
-------------	-------------	-----------------

I. DARSTELLUNGEN

	<u>BAUFLÄCHEN</u> Sonderbauflächen (S) gemäß § 1(1)4 der Baunutzungsverordnung	§ 5(2)1 BauGB
---	---	---------------

II. NACHRICHTLICHE ÜBERNAHMEN

 Umgrenzung des Bereiches der Berichtigung

Bargfeld-Stegen, den

9. MRZ. 2018



J. Grottel

(Bürgermeister)