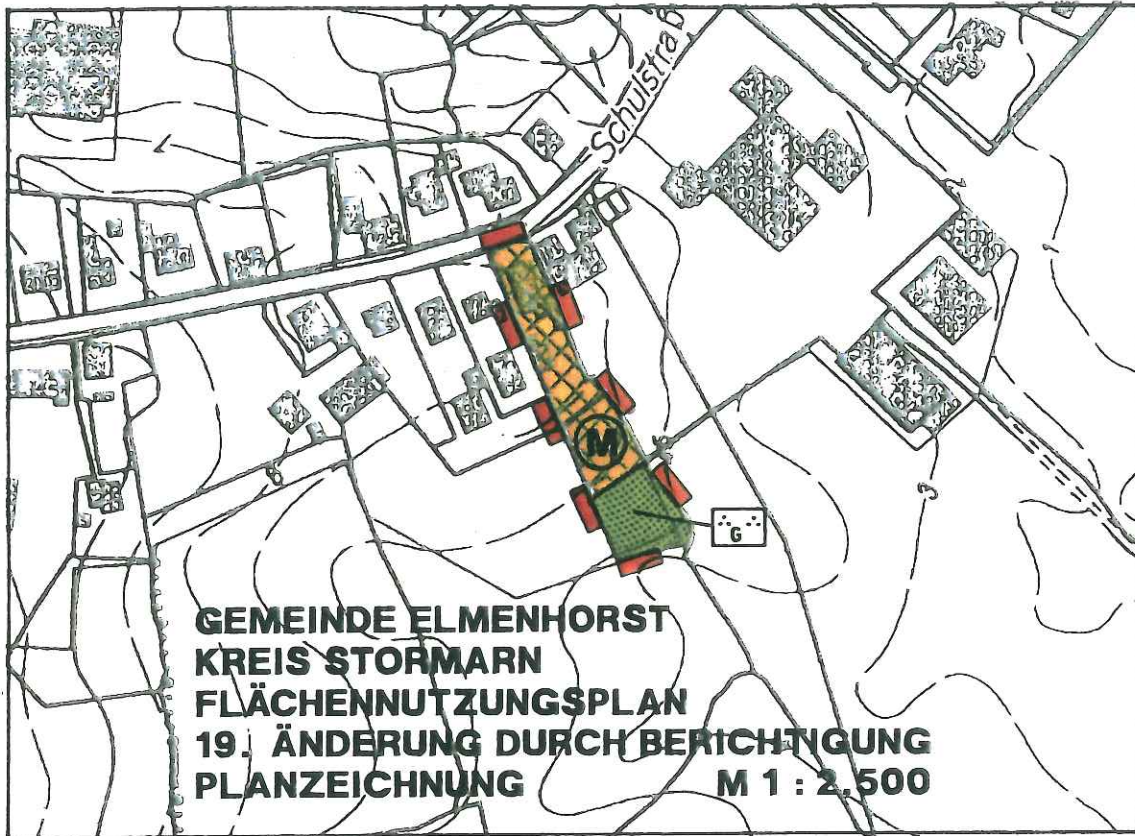

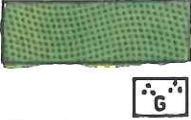



Gemeinde Elmenhorst, Kreis Stormarn  
 19. Änderung des Flächennutzungsplanes durch Berichtigung



## ZEICHENERKLÄRUNG

Planzeichen	Erläuterung	Rechtsgrundlage
<b><u>I. DARSTELLUNGEN</u></b>		
<b><u>BAUFLÄCHEN</u></b>		
	Gemischte Bauflächen (M) gemäß § 1(1)2 der Baunutzungsverordnung	§5(2)1 BauGB
	GRÜNFLÄCHEN Grünfläche Garten	§5(2)5 BauGB
	Umgrenzung des Bereiches der Berichtigung	

Bargteiche, den  
 Elmenhorst, den

16. MRZ. 2010



*Karen Pines*  
 (Bürgermeister)