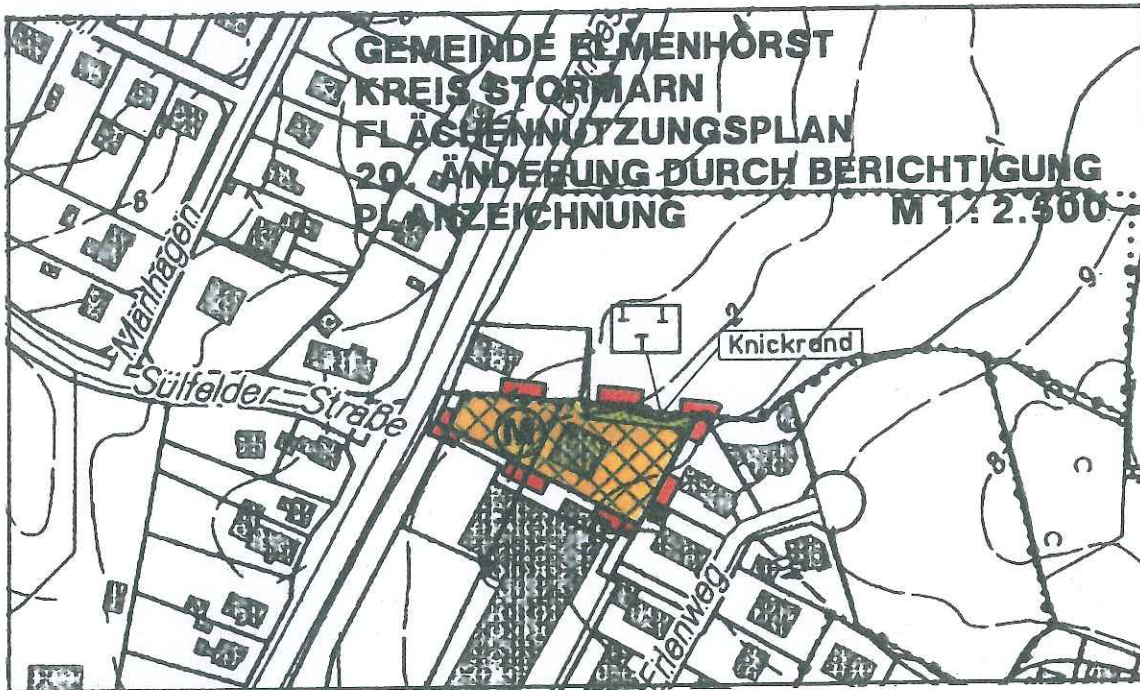





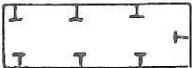
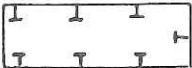

20. Änderung des Flächennutzungsplanes durch Berichtigung



## ZEICHENERKLÄRUNG

Planzeichen	Erläuterung	Rechtsgrundlage
-------------	-------------	-----------------

### I. DARSTELLUNGEN

	<b>BAUFLÄCHEN</b> Gemischte Bauflächen (M) gemäß § 1(1)2 der Baunutzungsverordnung	§5(2)1 BauGB
	<b>GRÜNFLÄCHEN</b> Grünfläche	§5(2)5 BauGB
	Knickrand Knickrandstreifen	
	<b>FLÄCHEN FÜR MASSNAHMEN ZUM SCHUTZ, ZUR PFLEGE UND ZUR ENTWICKLUNG VON BODEN, NATUR UND LANDSCHAFT</b>	§5(2)10 BauGB
	Umgrenzung von Flächen für Maßnahmen zum Schutz, zur Pflege und zur Entwicklung von Boden, Natur und Landschaft	
	Umgrenzung des Bereiches der Berichtigung	

Elmenhorst, den 17. NOV. 2009



  
(Bürgermeisterin)