




















ZEICHENERKLÄRUNG

-  WOHNEN
-  GEMEINBEDARF
-  HAUPTGEBÄUDE IM BESTAND
-  ANBAUTEN UND NEBENGEBÄUDE
-  STRASSE
-  KNICK
-  BAUMBESTAND
-  STRASSE MIT ALLEECHARAKTER
-  GRÜNFLÄCHE (BOLZPLATZ)
-  STRUKTURIERTES GRÜNLAND
-  WALD / GEHÖLZ
-  PRIVATER NUTZGARTEN
-  WICHTIGE SICHTBEZIEHUNGEN / LANDSCHAFTSFENSTER
-  STÖRENDE SICHTBEHINDERUNG
-  GRÜNACHSE / BIOTOPVERBUND
-  FEHLENDE RAUMKANTE
-  MASSIVE BEBAUUNG

**GEMEINDE JERSBEK
BEBAUUNGSPLAN NR. 13
"Klein Hansdorfer Str. Nord"**

BESTANDSANALYSE



M 1 : 2000
MÄRZ 2000
Architektur+Stadtplanung
Dipl.-Ing. M. Baum
20357 Hamburg, Weidenallee 26a