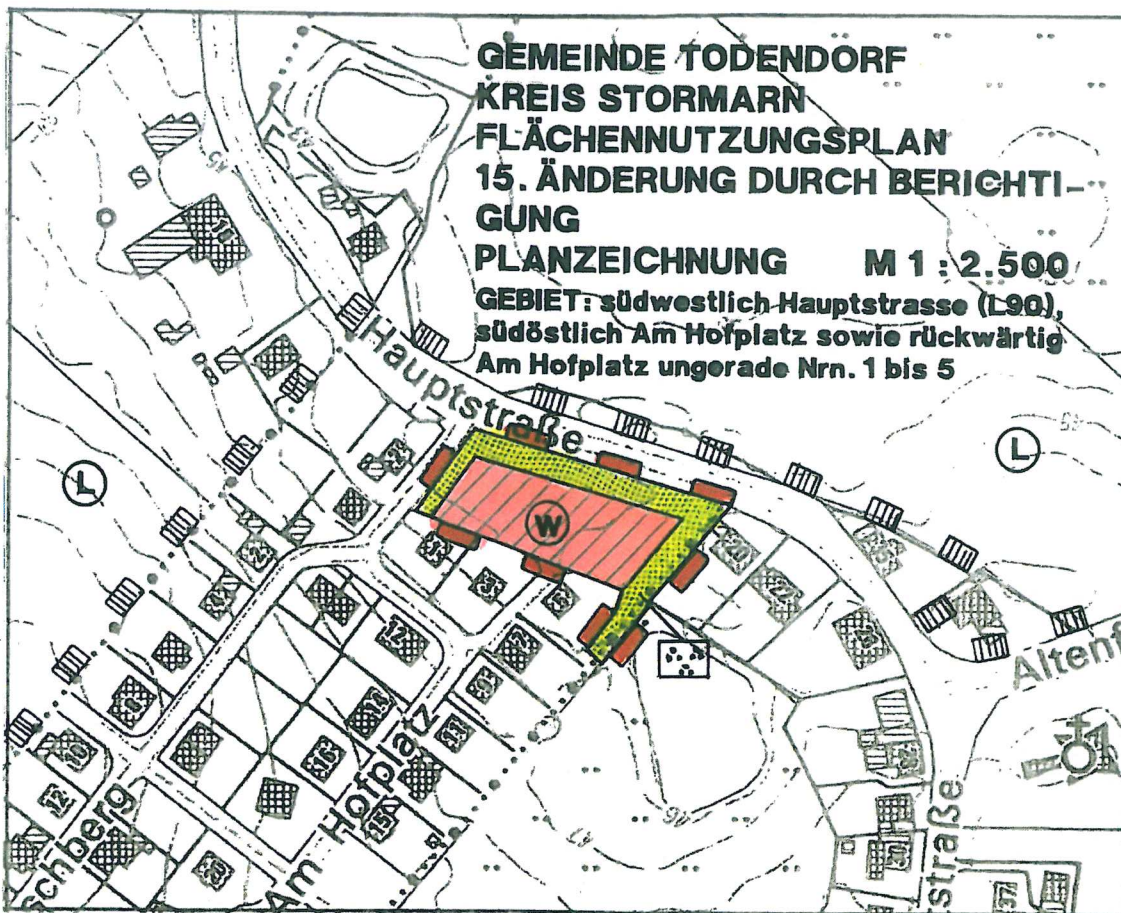


Gemeinde Todendorf, Kreis Stormarn
 15. Änderung des Flächennutzungsplanes durch Berichtigung





ZEICHENERKLÄRUNG

Planzeichen	Erläuterung	Rechtsgrundlage
I. DARSTELLUNGEN		
BAUFLÄCHEN		
	Wohnbauflächen (W) gemäß § 1(1)1 der Baunutzungsverordnung	§ 5(2)1 BauGB
GRÜNFLÄCHEN		
	Grünfläche	§ 5(2)5 BauGB
	-Parkanlage-	
II. NACHRICHTLICHE ÜBERNAHMEN		
	Grenze des Landschaftsschutzgebietes	§ 5(4) BauGB
	Landschaftsschutzgebiet	
	Umgrenzung des Bereiches der Berichtigung	

Todendorf, den

20. Feb. 2020




 (Bürgermeister)